

Podélný profil: Silnice II/432

Rozsah: km 0,00000 - km 0.138

ZMĚNA PŘÍČNÉHO SKLONU:

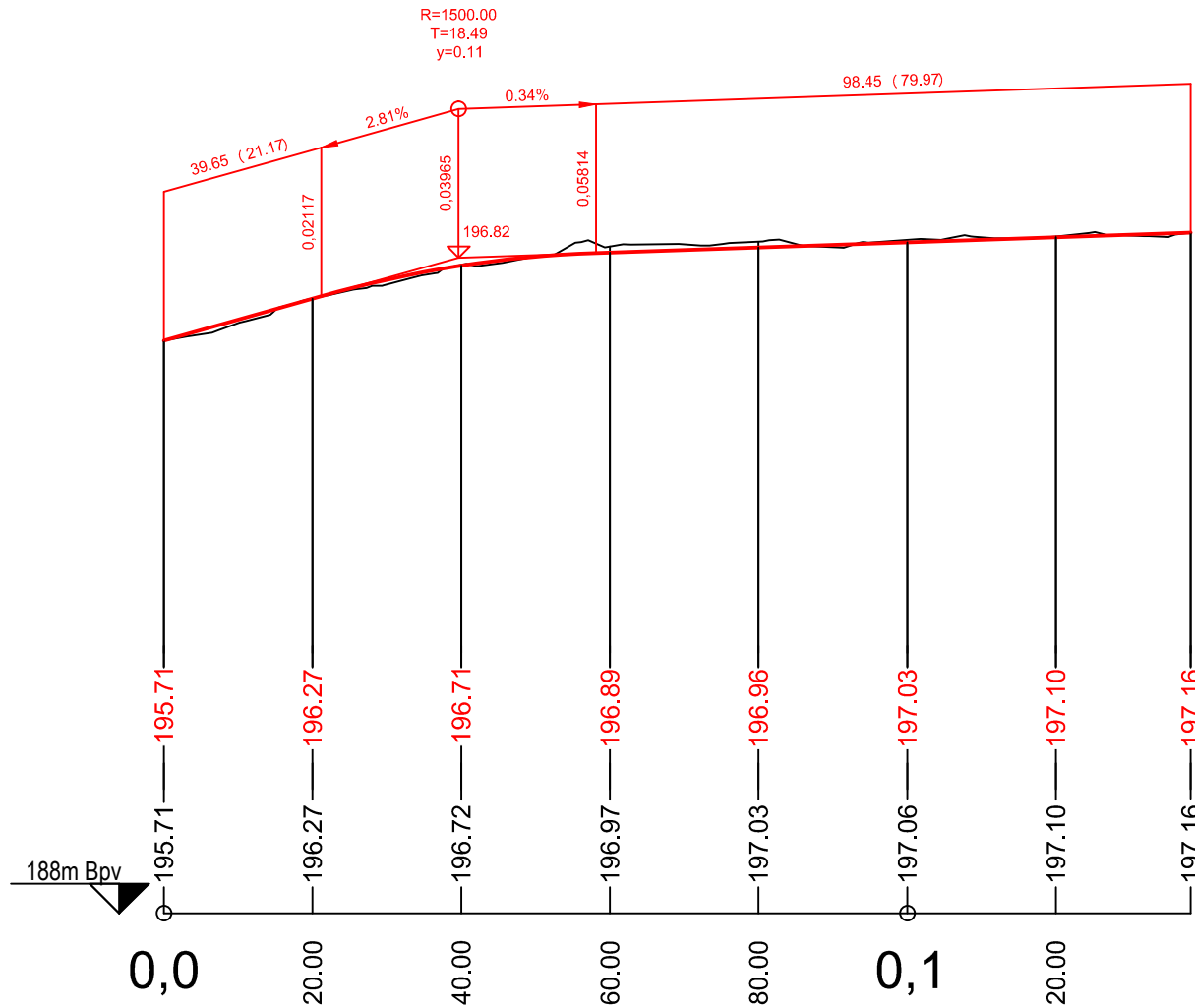
PR:

KÓTY NIVELETY:

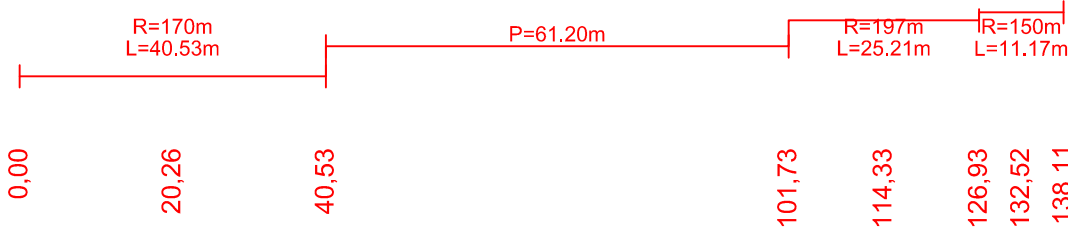
KÓTY TERÉNU:

SROVNÁVACÍ ROVINA:

STANIČENÍ:



SMĚROVÉ POMĚRY:



Podélný profil: ul. Bukovanská

Rozsah: km 0,00000 - km 0.067

ZMĚNA PŘÍČNÉHO SKLONU:

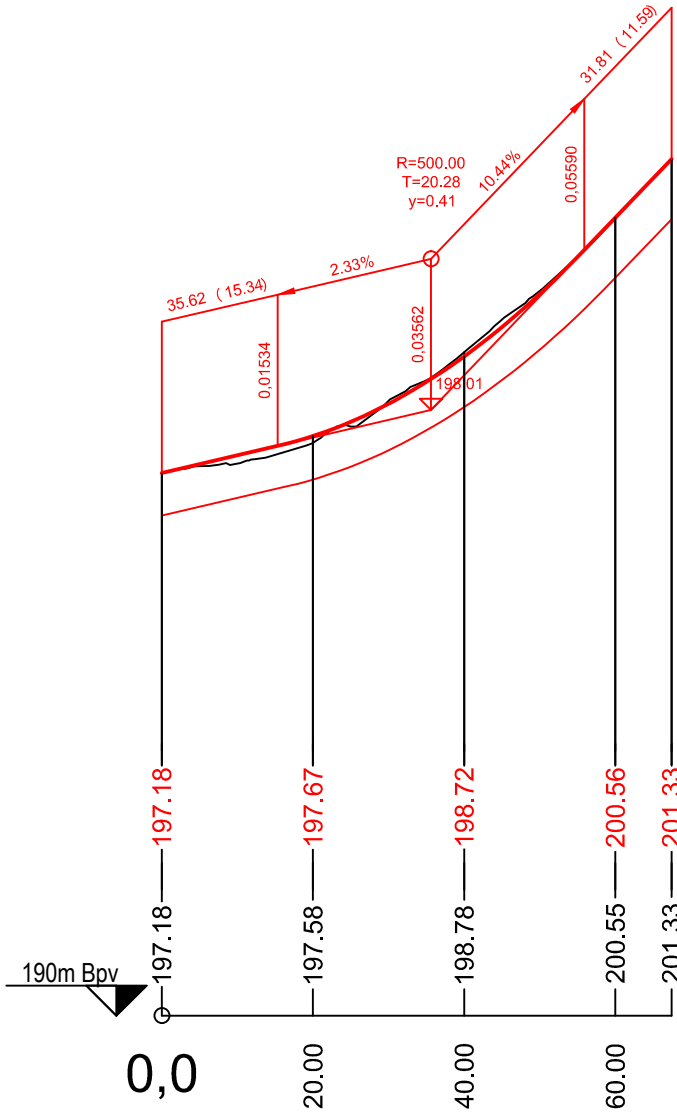
PR:

KÓTY NIVELETY:

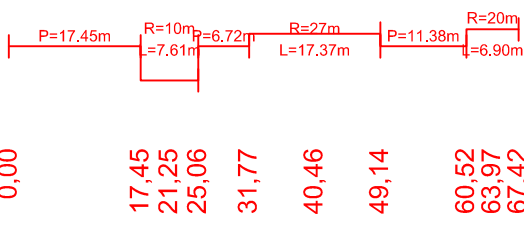
KÓTY TERÉNU:

SROVNÁVACÍ ROVINA:

STANIČENÍ:



SMĚROVÉ POMĚRY:



POZN. VÝŠKOVÁ KÓTA NIVELETY JE VZTAŽENA K OSE KOMUNIKACE.

VYPRACOVAL:	ZODP.PROJEKT.	KRESLIL:	VED.PROJEKCE	NELL PROJEKT s. r. o. Kvítková 3687 760 01 Zlín	
Ing. Aleš Trněný	Ing. Karel Kuchař	Ing. Aleš Trněný	Zuzana Kuchařová		
KRAJ: JIHOMORAVSKÝ		K. Ú.: BORŠOV U KYJOVA		FORMÁT	3xA4
STAVEBNÍK: MĚSTO KYJOV				DATUM	6/2024
AKCE: REVITALIZACE VEŘEJNÉHO PROSTORU KYJOV - BORŠOV "U OTÍNA"				STUPEŇ	DUSP, PDPS
				ZAKÁZK. ČÍSLO	-/2024
OBSAH:				MĚŘÍTKO:	
PODÉLNÝ PROFIL		1:1000/100		D.1.1.2.b	